

# Kruispunten Maldegem



agentschap  
Wegen en Verkeer



3 oktober 2011  
Infovergadering Maldegem





*agentschap*

*Wegen en Verkeer*

## • Agentschap Wegen en Verkeer

- Wegbeheerder van +- 6900 km gewestwegen, waarvan 1500 km autosnelwegen
- Aanleg, onderhoud en verbeteren van gewestwegen
- Onderdeel van beleidsdomein Mobiliteit en Openbare Werken van de Vlaamse overheid
- Voor alle weggebruikers: voetgangers, fietsers, auto's, vrachtverkeer,...



agentschap  
Wegen en Verkeer

## • Wegbeheerders?

- AWW is wegbeheerder van
  - **E34, E40, R4, N9, N44, Aalterbaan,...**
- Maldegem is wegbeheerder van:
  - **Speyestraat, Marktstraat, Stationsstraat, ...**



*agentschap*

*Wegen en Verkeer*

## • Twee gevaarlijke punten: achtergrond

- 800 gevaarlijke punten in Vlaanderen
- Tijdelijke vereniging TV3V
- Oplossingen in overleg met gemeente Maldegem, politie, provincie, fietsersbond en Agentschap Wegen en Verkeer



agentschap  
Wegen en Verkeer

## • Speyestraat x Aalterbaan

- Probleemstelling:
  - **Brede straat met onduidelijk wegprofiel**
  - **Zichtbelemmerende obstakels**
  - **Onjuiste interpretatie van voorrangregels**
  - **Slechte overstekbaarheid**



agentschap  
Wegen en Verkeer

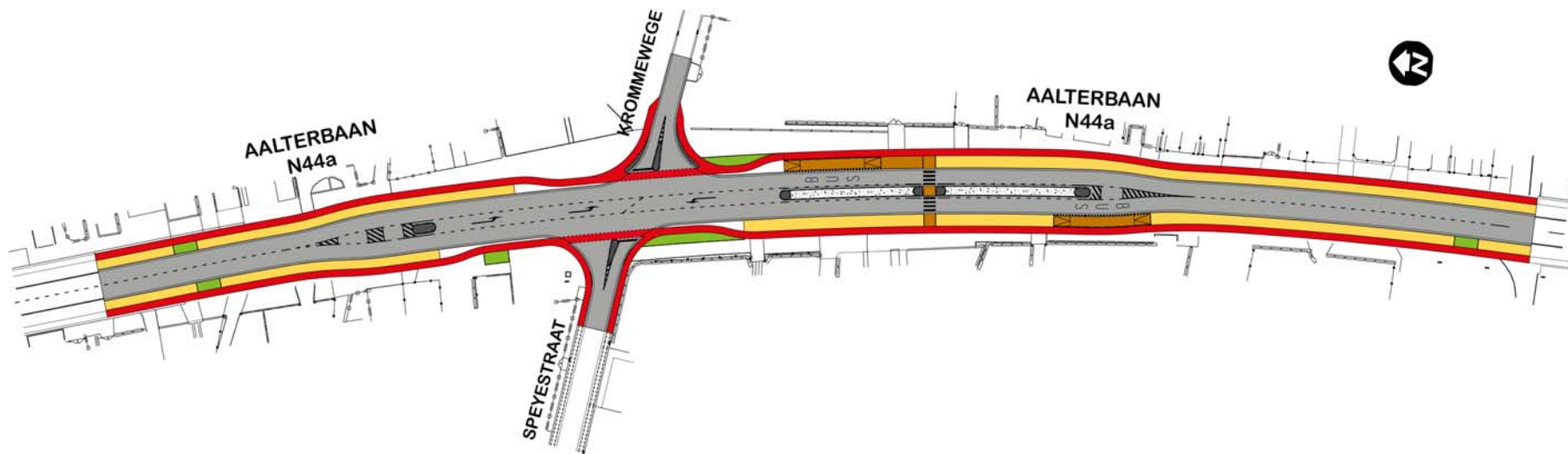
## • Speyestraat x Aalterbaan

- oplossingen:
  - **Duidelijker wegbeeld**
  - **Aangeven voorrang dmv markeringen, borden en middengeleiders- of eilandjes**
  - **Nieuwe linksafslagstroken**
  - **Vrijliggende fietspaden (rood bij oversteken)**
  - **Afgebakende parkeerstroken**
  - **Zone 50**
  - **Bus stopt op de rijweg**



agentschap  
Wegen en Verkeer

# Plan Speyestraat x Aalterbaan





*agentschap*  
*Wegen en Verkeer*

## • Rondpunt Martens

- Probleemstelling
  - **Rotonde met fietspaden op de rotonde, in de voorrang**
  - **Slechte interpretatie van de voorrangsregels**
  - **Geen fietspad in Stationsstraat**



agentschap  
Wegen en Verkeer

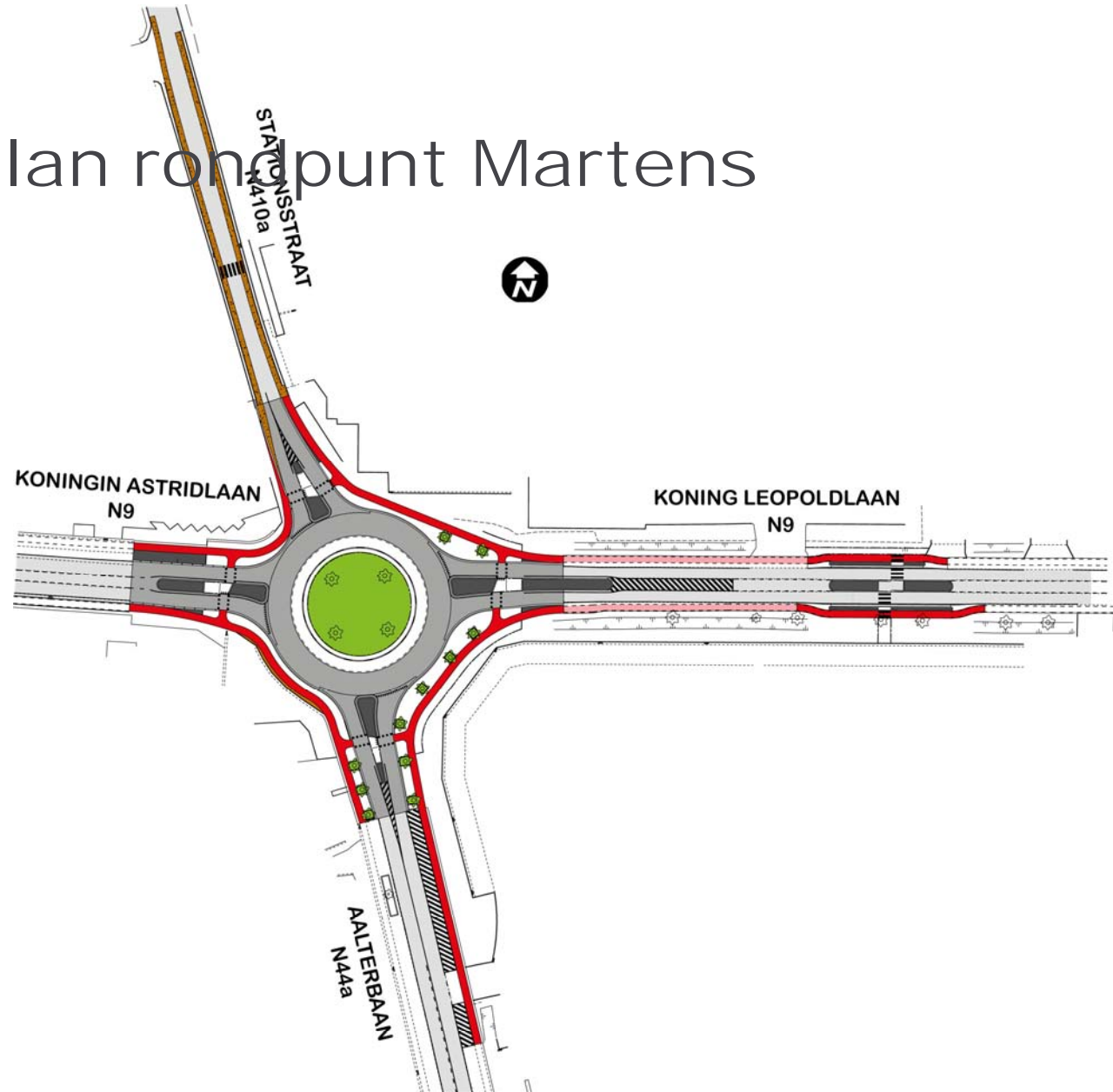
## • Rondpunt Martens

- Oplossing
  - **Aanpassing rotonde: vrijliggende fietspaden buiten de rotonde, uit de voorrang**
  - **Verduidelijken voorrangsregels met markeringen en bebording**
  - **Oversteekbewegingen via middenberm**
  - **Invoeren 50km/u**
  - **Fietssuggestiestrook in Stationsstraat**

# Plan rondpunt Martens



agentschap  
voor Mobiliteit en Verkeer





*agentschap*  
Wegen en Verkeer

## • Uitvoering

- Aannemer
  - **Aswebo NV uit Drongen**
- Kostprijs:
  - **1.175.771 euro**
  - **volledig ten laste van AWW**



agentschap  
Wegen en Verkeer

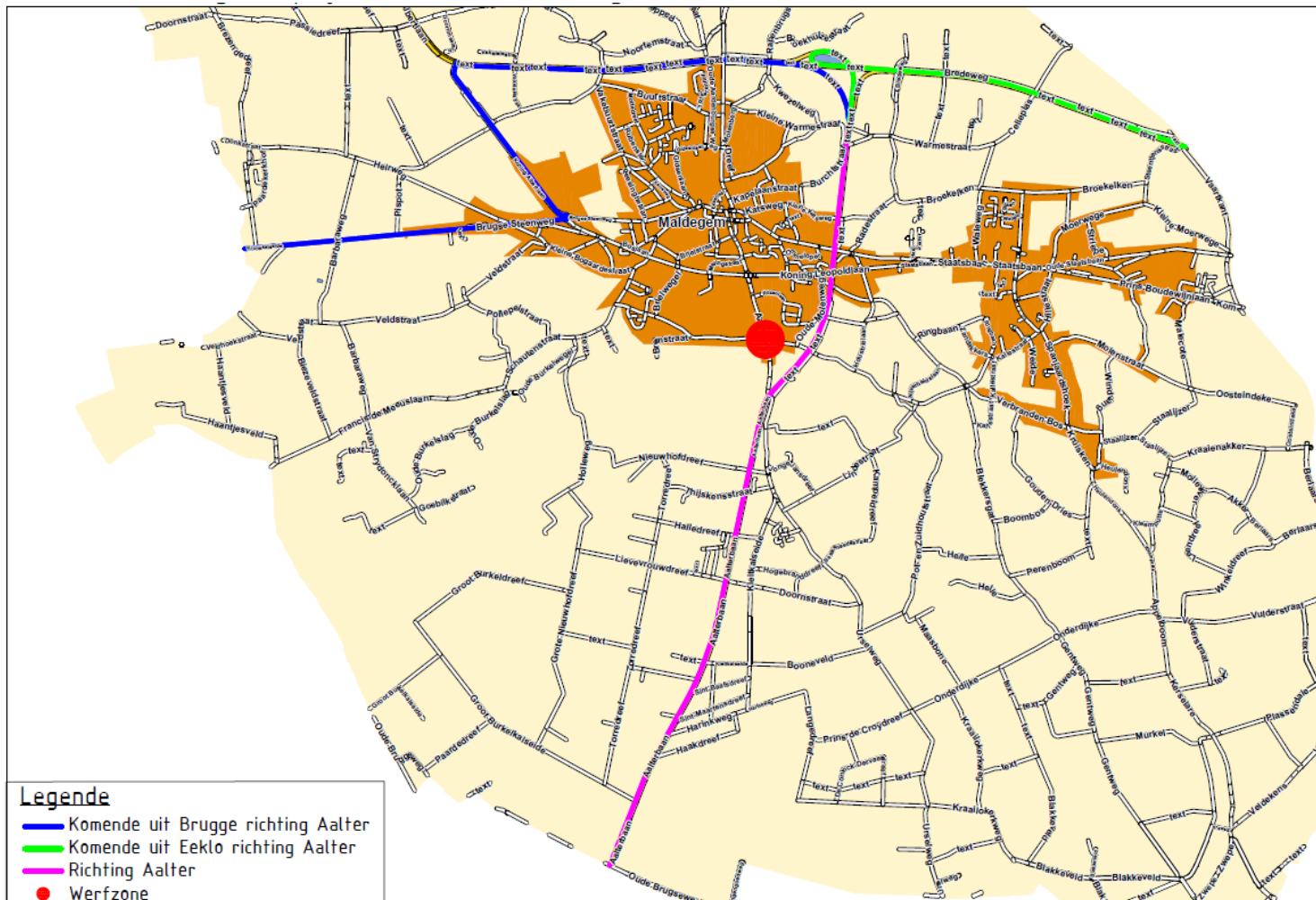
## • Timing en fasering

- Fase 1
  - **Kruispunt Speyestraat/Aalterbaan**
  - **Start: 7 november 2011**
  - **Uitvoeringstermijn: +- 3 maanden**
- Fase 2
  - **Rondpunt Martens**
  - **Start: begin maart 2012**
  - **Uitvoeringstermijn: +- 3 maanden**

# Omleiding doorgaand verkeer – Speyestraat x Aalterbaan



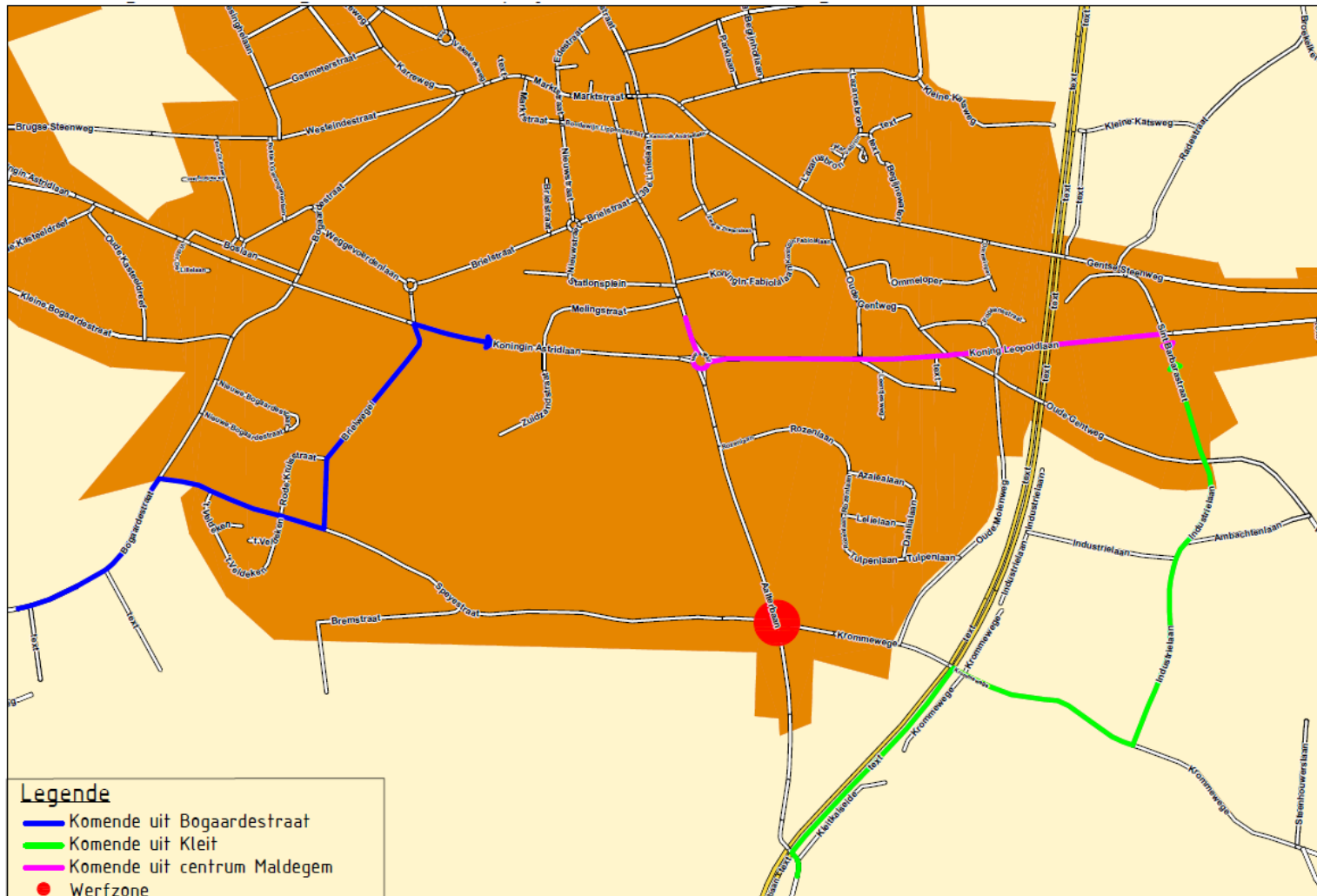
agentschap  
Wegen en Verkeer





agentschap  
Wegen en Verkeer

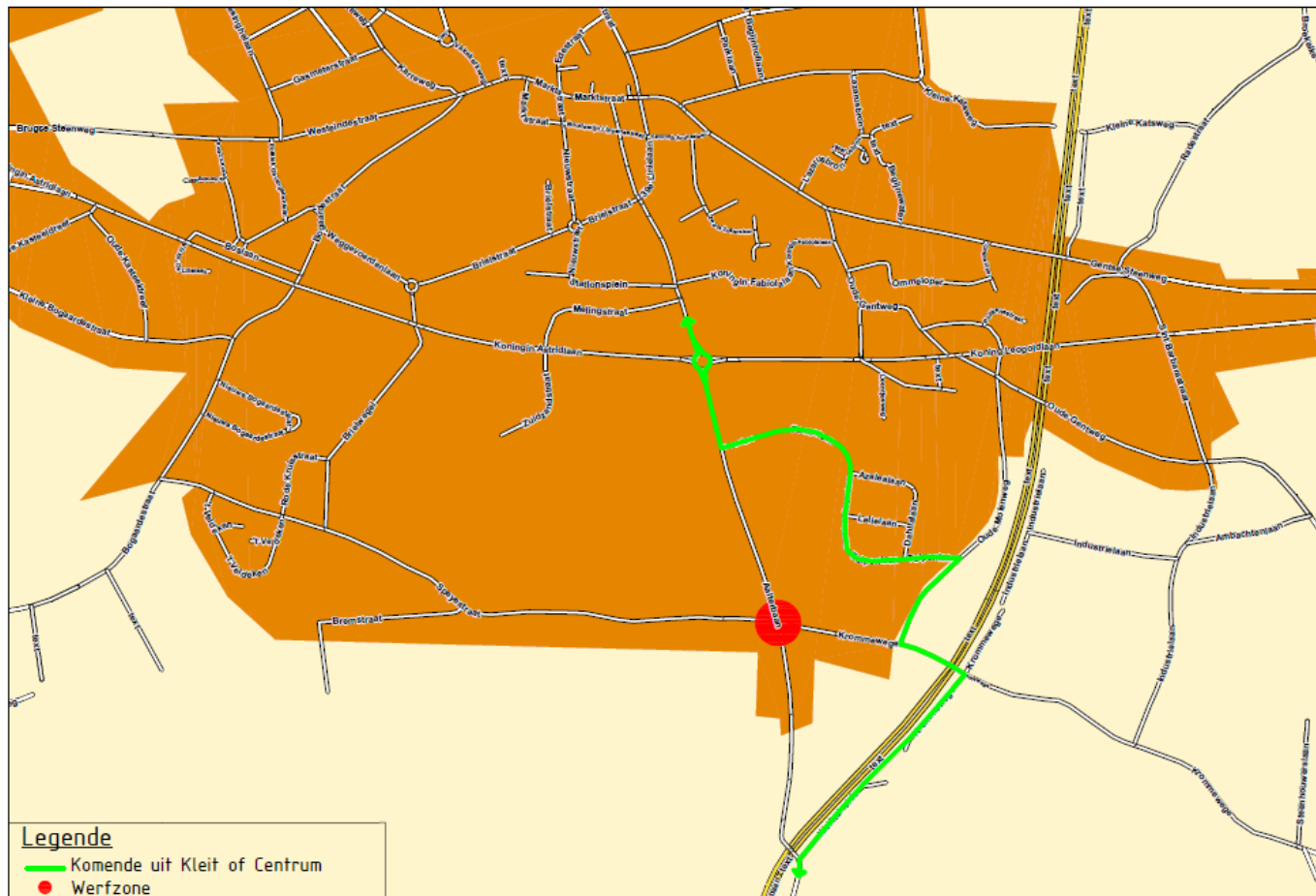
# Omleiding bestemmingsverkeer – Speyestraat x Aalterbaan



# Omleiding fietsers – Speyestraat x Aalterbaan



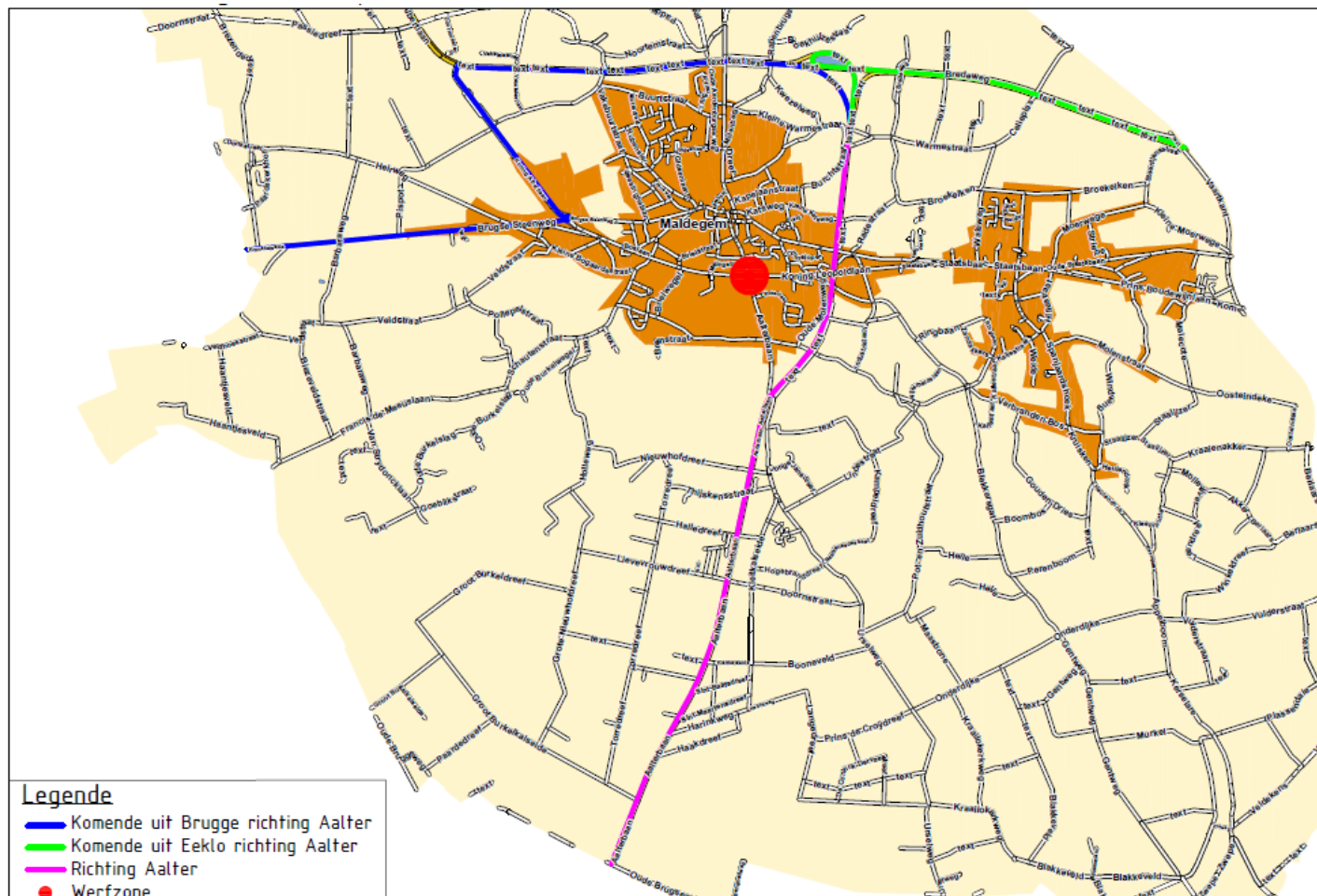
agentschap  
Wegen en Verkeer



# Omleiding doorgaand verkeer rondpunt Martens



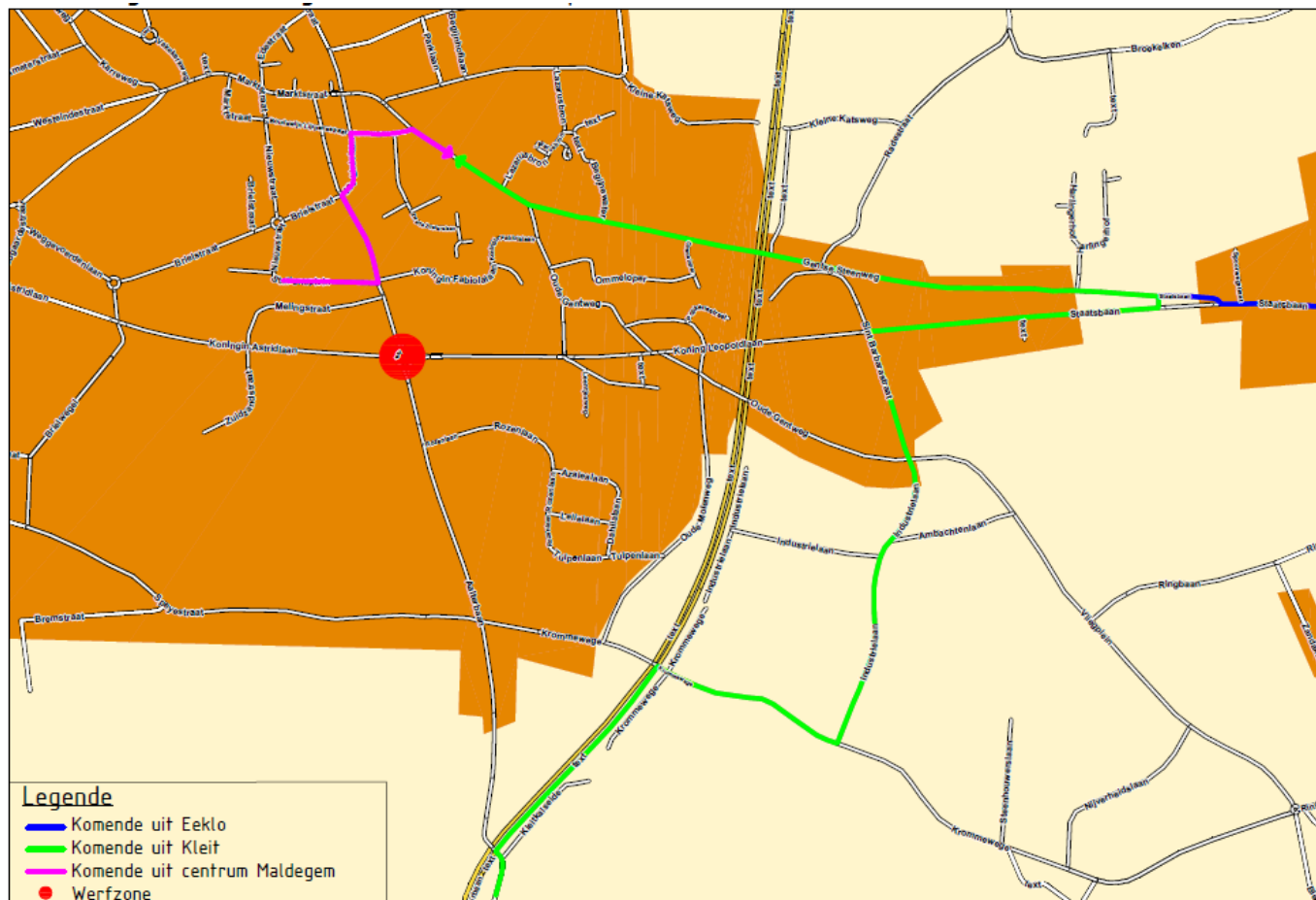
agentschap  
Wegen en Verkeer



# Omleiding bestemmingsverkeer - rondpunt Martens



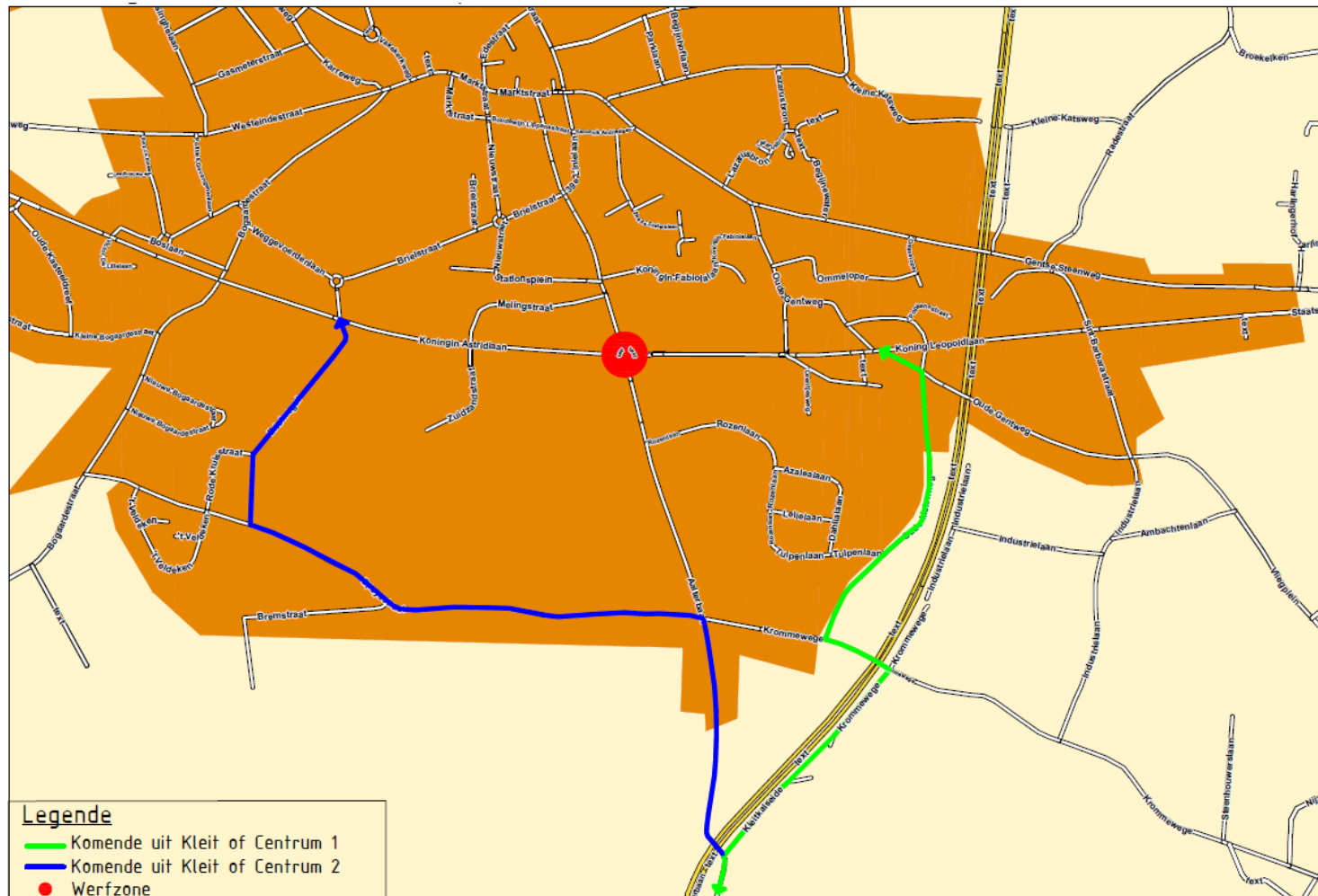
agentschap  
Wegen en Verkeer





agentschap  
Wegen en Verkeer

# Omleiding fietsers – rondpunt Martens





*agentschap*  
*Wegen en Verkeer*

## • Openbaar vervoer

- Alternatief traject voor de bus
- Info op [www.delijn.be](http://www.delijn.be):
  - **Klik verder naar dienstregelingen -> omleidingen**



agentschap  
Wegen en Verkeer

## • Communicatie

- Communicatie naar alle geïnteresseerden
  - **Infovergadering**
  - **[www.maldegem.be](http://www.maldegem.be)**
  - **Gemeentelijke infokrant**
- Extra communicatie naar bewoners/handelaren in de werfzone
  - **Bewonersbrief per fase**
  - **Infobrieven van aannemer ter aankondiging van specifieke hinder**



*agentschap*  
*Wegen en Verkeer*

- Bedankt voor uw aandacht!